BAZE

BRAZILIAN ALLIANCE FOR ZERO EXTINCTION

ALIANÇA BRASILEIRA PARA EXTINÇÃO ZERO

Foto: Rogério L. Silva

Foto: João Marcos Rosa

Foto: Ciro Albano

Fundação Biodiversitas - 2018

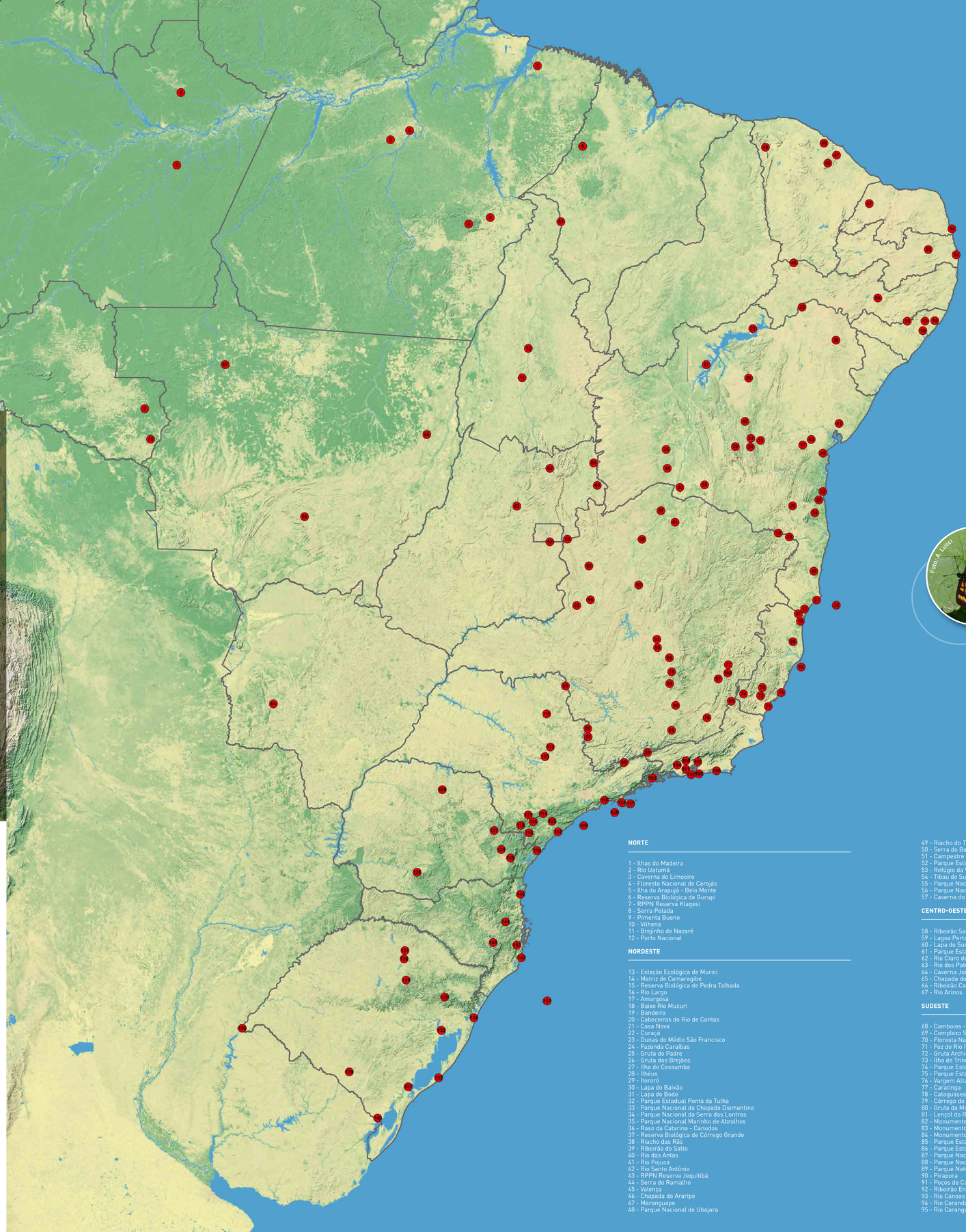

Aliança Brasileira para Extinção Zero - BAZE

Nosso planeta enfrenta uma crise global de extinção de espécies, cuja causa está fortemente ligada à supressão da vegetação natural, à superexploração dos recursos naturais e às mudanças climáticas, com até 200 espécies sendo perdidas por dia. No Brasil não é diferente: líder em riqueza biológica, o país tem atualmente 1.173 espécies de fauna relacionadas como ameaçadas em sua lista vermelha nacional. Apesar do incremento nas ações de fiscalização e de monitoramento para reduzir as taxas de desmatamento no país, estima-se que 5,2 milhões de hectares de florestas tenham sido perdidos entre 2010 e 2016. Assim, ainda é necessário ampliar esses esforços, bem como proteger áreas prioritárias e espécies em estado crítico, em especial aquelas não representadas em Unidades de Conservação.

Inspirada na iniciativa global de mesmo nome (*Alliance for Zero Extinction* - AZE), a **Aliança Brasileira para Extinção Zero (BAZE)**, criada em 2006, visa a proteção dos últimos refúgios para espécies severamente ameaçadas de extinção - Criticamente em Perigo (CR) e Em Perigo(EN). Desde a criação da BAZE, a Fundação Biodiversitas tem atuado em parceria com o Ministério do Meio Ambiente para consolidar a estratégia, sendo um dos principais produtos da Aliança o mapa dos Sítios insubstituíveis, ou mapa BAZE. Como resultado dessa colaboração, foi publicada a Portaria MMA nº 287 de 27 de julho de 2018, que reconhece os sítios BAZE como locais prioritários para conservação no Brasil, sendo o mapa de sítios a ferramenta para a orientação de investimentos em proteção da biodiversidade. A homologação da Portaria representa um marco histórico na articulação entre governo e sociedade civil organizada e posiciona o Brasil como referência para a AZE global.

Em nível global, a AZE e a BAZE são reconhecidas pela Convenção sobre Diversidade Biológica (CBD), acordo internacional central na busca da reversão da crise de extinções, como estratégia chave para seus países signatários para o cumprimento das metas sobre proteção da biodiversidade. O Brasil está entre esses países que se comprometeram com as Metas de Aichi (2010-2020), que incluem **"a proteção de 17% do território terrestre e aquático continental e 10% do território marinho e costeiro em áreas protegidas e fora delas"** e **"a prevenção da extinção de espécies ameaçadas"**. Assim, o mapa dos Sítios BAZE se apresenta como uma ferramenta valiosa para nortear investimentos, estratégias de conservação e políticas públicas voltadas à gestão territorial e à proteção da biodiversidade.

O presente mapa é fruto da parceria entre a Fundação Biodiversitas, o Ministério do Meio Ambiente e as organizações internacionais *Birdlife International* e *American Bird Conservancy*, com financiamento do GEF - *Global Environmental Facility*. Os 146 sítios identificados resultam da avaliação das 725 espécies de vertebrados e invertebrados classificadas como EN ou CR na Lista Vermelha Oficial da Fauna Brasileira (Portarias MMA nºs. 444 e 445/2014), os quais merecem a máxima atenção da sociedade brasileira.

Diante do desafio de evitar a extinção de espécies, o Ministério do Meio Ambiente coordena o Projeto "Estratégia Nacional para a conservação de espécies ameaçadas de extinção - GEF Pró-Espécies", que tem como objetivo adotar ações de prevenção, conservação, manejo e gestão para minimizar as ameaças e o risco de extinção de espécies, integrando União, Estados e Municípios na implementação de diferentes políticas públicas em pelo menos 12 áreas-chave, totalizando 9 milhões de hectares. A expectativa é que até 2022 sejam ampliadas as medidas para proteção de 100% das espécies ameaçadas do país, em especial para as que estão em situação mais crítica e que ainda não contam com qualquer iniciativa de conservação. Dentre os Sítios BAZE identificados, 31% encontram-se em territórios prioritários do Pró-Espécies, o que possibilitará a execução de ações para conservação dos Sítios por meio do Projeto, beneficiando 75 das 230 espécies-alvo da BAZE.

A seguir, confira a representação da distribuição dos 146 sítios por bioma, região, grau de proteção e área ocupada e das 230 espécies-alvo por Grupo Taxonômico. Apenas quatro estados brasileiros não apresentam sítios em seu território: Amapá, Acre, Sergipe e Roraima. No verso deste encarte você encontrará os mapas e principais informações referentes a cada um dos 146 sítios, organizados de acordo com as regiões geográficas, no sentido Norte-Sul, e a lista completa de espécies-alvo por grupo taxonômico, com o número (localização) do sítio BAZE em que ocorre.

Número de sítios BAZE por região

Número de sítios BAZE por bioma

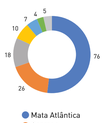

Espécies-alvo por status de conservação

Sítios BAZE por grau de proteção

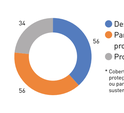

* Cobertura parcial por UC de proteção integral ou total ou parcial por UC de uso sustentável.

Número de espécies-alvo por grupo taxonômico

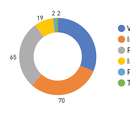

Sobreposição entre Projeto Pró-espécies e os sítios BAZE

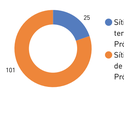

Proporção de espécies-alvo em territórios Pró-especies

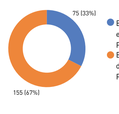

N

INSTITUIÇÕES MEMBRO DA ALIANÇA BRASILEIRA PARA EXTINÇÃO ZERO*

Associação SOS Amazônia
Biotrópicos - Instituto de Pesquisa em Vida Silvestre
BirdLife International / SAVE Brasil
Centro de Realizações Sociais e Ecológicas Vida Nordeste
Departamento de Ciências Ambientais da Universidade Federal de São Paulo, Campus Diadema
Foz Tropicana Parque das Aves
Funatura - Fundação Pró-Natureza
Fundação Grupo Boticário de Proteção à Natureza
Fundação Zoobotânica de Belo Horizonte
Instituto Pró-Muriqui
Instituto Terra Brasilis de Desenvolvimento Sócio-Ambiental
Jardim Botânico do Rio de Janeiro
Mater Natura Instituto de Estudos Ambientais
Museu de Zoologia da USP
Sociedade Brasileira para o Estudo de Elasmobrânquios
Sociedade de Pesquisa em Vida Selvagem e Educação Ambiental

***Novas adesões podem ser feitas pelo site www.biodiversitas.org.br**

Coordenação técnico-científica:

BIODIVERSITAS

Parceiros:

AMERICAN BIRD CONSERVANCY
ICMBio MMA
BirdLife INTERNATIONAL
PRÓ SPECIES
GEF
MINISTÉRIO DO MEIO AMBIENTE
BRASIL

Foto: Fernando Mittermeier

Foto: A. Lutici

Foto: Ciro Albano

Foto: Márcio Martins

Foto: João Marcos Rosa

Foto: Projeto TAMANDUA/IBAMA

NORTE

1 - Ilhas do Madeira
2 - Rio Uatumã
3 - Caverna do Limoeiro
4 - Floresta Nacional de Carajás
5 - Ilha do Arapujá - Belo Monte
6 - Reserva Biológica de Gurupi
7 - RPPN Reserva Klagesi
8 - Serra Pelada
9 - Pimenta Bueno
10 - Vilhena
11 - Brejinho de Nazaré
12 - Porto Nacional

NORDESTE

13 - Estação Ecológica de Murici
14 - Matriz de Camaragibe
15 - Reserva Biológica de Pedra Talhada
16 - Rio Largo
17 - Amargosa
18 - Baixo Rio Mucuri
19 - Bandeira
20 - Cabeceiras do Rio de Contas
21 - Casa Nova
22 - Curaçá
23 - Dunas do Médio São Francisco
24 - Fazenda Caraibas
25 - Gruta do Padre
26 - Gruta dos Brejões
27 - Ilha de Cassumba
28 - Ilhéus
29 - Itororó
30 - Lapa do Baixão
31 - Lapa do Bode
32 - Parque Estadual Ponta da Tulha
33 - Parque Nacional da Chapada Diamantina
34 - Parque Nacional da Serra das Lontras
35 - Parque Nacional Marinho de Abrolhos
36 - Raso da Catarina - Canudos
37 - Reserva Biológica de Córrego Grande
38 - Riacho das Rãs
39 - Ribeirão do Salto
40 - Rio das Antas
41 - Rio Pojuca
42 - Rio Santo Antônio
43 - RPPN Reserva Jequitibá
44 - Serra do Ramalho
45 - Valença
46 - Chapada do Araripe
47 - Maranguape
48 - Parque Nacional de Ubajara
49 - Riacho do Tique
50 - Serra de Baturité
51 - Campestre do Maranhão
52 - Parque Estadual da Mata do Pau-Ferro
53 - Refúgio da Vida Silvestre Mata do Buraquinho
54 - Tibau do Sul
55 - Parque Nacional do Catimbau
56 - Parque Nacional Marinho de Fernando de Noronha
57 - Caverna do Vale

CENTRO-OESTE

58 - Ribeirão Santana
59 - Lagoa Perta-pé
60 - Lapa do Sumidouro
61 - Parque Estadual de Terra Ronca
62 - Rio Claro de Goiás
63 - Rio dos Patos
64 - Caverna João de Arruda
65 - Chapada dos Guimarães
66 - Ribeirão Cascalheira
67 - Rio Arinos

SUDESTE

68 - Comboios - Povoação
69 - Complexo Sooretama - Linhares
70 - Floresta Nacional do Rio Preto
71 - Foz do Rio Itapemirim
72 - Gruta Archimides Passini
73 - Ilha de Trindade
74 - Parque Estadual da Cachoeira da Fumaça
75 - Parque Estadual Paulo César Vinha
76 - Vargem Alta
77 - Caratinga
78 - Cataguases
79 - Córrego do Mutuca
80 - Gruta da Morena
81 - Lençol do Rio Verde Grande
82 - Monumento Natural Estadual Lapa Nova de Vazantes
83 - Monumento Natural Estadual Peter Lund
84 - Monumento Natural Serra da Moeda
85 - Parque Estadual de Ibitipoca
86 - Parque Estadual do Sumidouro
87 - Parque Nacional Cavernas do Peruaçu
88 - Parque Nacional de Itatiaia
89 - Parque Natural Municipal da Serra de São Domingos
90 - Pirapora
91 - Poços de Caldas
92 - Ribeirão Entre Rios
93 - Rio Canoas
94 - Rio Carandaí
95 - Rio Carangola
96 - Rio das Tabocas
97 - Rio Matipó
98 - São Francisco
99 - Serra da Mantiqueira
100 - Simonésia
101 - Alto Rio Pavuna
102 - Bacia do Rio Estrela
103 - Baía de Ilha Grande
104 - Floresta Estadual Mário Xavier
105 - Lagos fluminenses
106 - Nova Iguaçu
107 - Parque Nacional da Tijuca
108 - Praia de Itaipu
109 - ARIE Ilhas de Queimada Grande e Queimada Pequena
110 - Cananéia
111 - Estação Ecológica Ribeirão Preto
112 - Foz de Iguape
113 - Gruta da Toca
114 - Parque Estadual Carlos Botelho
115 - Parque Estadual Caverna do Diabo
116 - Parque Estadual da Serra do Mar
117 - Parque Estadual de Ilhabela
118 - Parque Estadual Intervales
119 - Parque Estadual Turístico do Alto Ribeira
120 - Refúgio da Vida Silvestre de Alcatrazes e Estação Ecológica Tupinambás
121 - Ribeirão Grande
122 - Rio Juquiá
123 - São Pedro
124 - São Sebastião

SUL

125 - Bacia do Rio Jordão
126 - Bacia do rio Tibaji
127 - Gruta do Varzeão
128 - Monumento Natural Gruta da Lancinha
129 - Parque Estadual da Serra de Baitaca
130 - Arroio Bagé
131 - Cabeceiras do Rio Caraguatá
132 - Costões do Rio Grande
133 - Lago Guaíba
134 - Lagos de Osório
135 - Parque Estadual do Espinilho
136 - Passo Fundo
137 - Pontal da Barra
138 - Rio Cai
139 - Rio Forqueta
140 - Rio Jaguarão
141 - Sul Atlântico
142 - Imbituba
143 - Parque Estadual da Serra do Tabuleiro
144 - Parque Natural Municipal das Grutas de Botuverá
145 - Rio Malador
146 - Rio Pinheiros de Barra do Sul

Sítios Naturais Insubstituíveis do Brasil para Espécies da fauna Em Perigo (EN) e Criticamente Ameaçadas (CR)

1. Ilhas do Madeira
Área aproximada: 9.722 hectares
Municípios: Borba (AM)
Bioma: Amazônia
Ambiente: Terrestre
Status de Proteção: Desprotegido
Espécie-alvo: *Thamnophilus nigrocinereus tschudii*

2. Rio Uatumã
Área aproximada: 4.737 hectares
Municípios: Presidente Figueiredo (AM)
Bioma: Amazônia
Ambiente: Aquático Continental
Status de Proteção: Parcialmente protegido
Espécies-alvo: *Apteronotus lindaiae*, *Sternarchorhynchus higuchi*, *Sternarchorhynchus jumai*

17. Amargosa
Área aproximada: 8.647 hectares
Municípios: Brejões, Amargosa e Ubaíra (BA)
Bioma: Mata Atlântica
Ambiente: Terrestre
Status de Proteção: Parcialmente protegido
Espécie-alvo: *Procerratophrys sanctartae*

18. Baixo Rio Mucuri
Área aproximada: 18.669 hectares
Municípios: Mucuri (BA)
Bioma: Mata Atlântica
Ambiente: Aquático Continental
Status de Proteção: Desprotegido
Espécie-alvo: *Mucurilebias isolae*

19. Bandeira
Área aproximada: 6.689 hectares
Municípios: Macarani (BA), Bandeira e Jordânia (MG)
Bioma: Mata Atlântica
Ambiente: Terrestre
Status de Proteção: Parcialmente protegido
Espécie-alvo: *Merulaxis stresemanni*

20. Cabeceiras do Rio de Contas
Área aproximada: 19.225 hectares
Municípios: Piatã (BA)
Bioma: Cerrado e Mata Atlântica
Ambiente: Aquático Continental
Status de Proteção: Parcialmente protegido
Espécie-alvo: *Hasemania piatan*

21. Casa Nova
Área aproximada: 73.353 hectares
Municípios: Casa Nova (BA)
Bioma: Caatinga
Ambiente: Terrestre
Status de Proteção: Parcialmente protegido
Espécie-alvo: *Procnias nudicollis*

22. Curaçá
Área aproximada: 119.883 hectares
Municípios: Curaçá e Juazeiro (BA)
Bioma: Caatinga
Ambiente: Terrestre
Status de Proteção: Parcialmente protegido
Espécie-alvo: *Cyanopsitta spixii*

23. Dunas do Médio São Francisco
Área aproximada: 618.191 hectares
Municípios: Gentio do Ouro, Pilão Arcado, Barra e Xique-Xique (BA)
Bioma: Caatinga, Cerrado
Ambiente: Terrestre
Status de Proteção: Parcialmente protegido
Espécies-alvo: *Amphisbaena ando*, *Apostolepis gabo*, *Calyptommatus nicterus*, *Calyptommatus sinebrachiatus*, *Eurolophosaurus amathites*, *Rodrigueosiphis chui*, *Typhlops yonenagae*

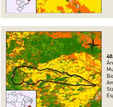

24. Fazenda Caraíbas
Área aproximada: 8.052 hectares
Municípios: Mucugê (BA)
Bioma: Caatinga
Ambiente: Terrestre
Status de Proteção: Desprotegido
Espécies-alvo: *Amphisbaena ursenea*, *Erycalus erythroceneus*, *Heterodactylus septentrionalis*

25. Gruta do Padre
Área aproximada: 618 hectares
Municípios: Santana (BA)
Bioma: Caatinga
Ambiente: Terrestre
Status de Proteção: Desprotegido
Espécie-alvo: *Ciurozaphrum tessai*

26. Gruta dos Brejões
Área aproximada: 352 hectares
Município: Morro Do Chapéu, São Gabriel e João Dourado (BA)
Bioma: Caatinga
Ambiente: Caverncicola, Terrestre
Status de Proteção: Parcialmente protegido
Espécie-alvo: *Racekiella caverncicola*

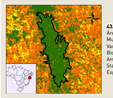

27. Ilha de Cassumba
Área aproximada: 131.72 hectares
Município: Porto Seguro (BA)
Bioma: Mata Atlântica
Ambiente: Terrestre
Status de Proteção: Parcialmente protegido
Espécies-alvo: *Ceracis cassumbensis*

28. Ilhéus
Área aproximada: 3.297,22 hectares
Municípios: Ilhéus (BA)
Bioma: Mata Atlântica
Ambiente: Caverncicola, Terrestre
Status de Proteção: Parcialmente protegido
Espécies-alvo: *Dryarkepiron wilson*, *Ophthalmolebias bokermanni*

29. Itororó
Área aproximada: 3.263 hectares
Municípios: Ibicuí, Nova Canaã, e Itororó (BA)
Bioma: Mata Atlântica
Ambiente: Terrestre
Status de Proteção: Desprotegido
Espécie-alvo: *Stigmatomma clase*

30. Lapa do Boiaão
Área aproximada: 1.719 hectares
Municípios: Iuiú (BA)
Bioma: Cerrado
Ambiente: Terrestre
Status de Proteção: Desprotegido
Espécie-alvo: *Spelaeobochica iuiu*

31. Lapa do Bode
Área aproximada: 1.703 hectares
Municípios: Itaetê e Nova Redenção (BA)
Bioma: Caatinga
Ambiente: Caverncicola, Terrestre
Status de Proteção: Desprotegido
Espécie-alvo: *Ciurozaphrum cessaima*, *Metagonia diamantina*, *Rhopalurus lacrau*



32. Parque Estadual Ponta da Tulha
Área aproximada: 1.878 hectares
Municípios: Ilhéus (BA)
Bioma: Mata Atlântica
Ambiente: Aquático Continental, Terrestre
Status de Proteção: Protegido
Espécie-alvo: *Ophthalmolebias theuesensis*

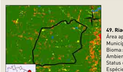

33. Parque Nacional da Chapada Diamantina
Área aproximada: 158.179 hectares
Municípios: Andaraí, Lençóis, Palmeiras, Mucugê e Mucugê (BA)
Bioma: Caatinga
Ambiente: Terrestre
Status de Proteção: Protegido
Espécie-alvo: *Formicivora grantsaui*, *Tmesisphantes hypogeus*

34. Parque Nacional da Serra das Lontras
Área aproximada: 11.344 hectares
Municípios: Una e Arataca (BA)
Bioma: Mata Atlântica
Ambiente: Terrestre
Status de Proteção: Protegido
Espécie-alvo: *Dicrossura langsdorffi langsdorffi*

35. Parque Nacional Marinho de Abrolhos
Área aproximada: 77.744 hectares
Ambiente: Insular, Marinho
Status de Proteção: Protegido
Espécies-alvo: *Candidactis gigantea*, *Phaethon aethereus*, *Sicarius trispinosus*

36. Rasa da Cataria - Canudos
Área aproximada: 556.630 hectares
Municípios: Macururé, Santa Brígida, Euclides da Cunha, Jeremoabo, Paulo Afonso, Rodelas, Canudos e Glória (BA)
Bioma: Caatinga
Ambiente: Terrestre
Status de Proteção: Parcialmente protegido
Espécie-alvo: *Amazonetryochaus iaari*

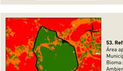

37. Reserva Biológica de Córrego Grande
Área aproximada: 1.504 hectares
Municípios: Mucuri e Conceição da Barra (BA)
Bioma: Mata Atlântica
Ambiente: Terrestre
Status de Proteção: Protegido
Espécie-alvo: *Leptagrion acutum*

38. Riacho das Rãs
Área aproximada: 26.926 hectares
Municípios: Guanambi e Candiba (BA)
Bioma: Caatinga
Ambiente: Aquático Continental
Status de Proteção: Desprotegido
Espécies-alvo: *Cyrtodeba leptocephalus*, *Hypoleebias ghisolfi*

39. Ribeirão do Salto
Área aproximada: 2.026 hectares
Municípios: Potiraguá e Itarantim (BA), Jordânia (MG)
Bioma: Caatinga
Ambiente: Aquático Continental
Status de Proteção: Desprotegido
Espécie-alvo: *Ophthalmolebias perpendicularis*

40. Rio dos Antas
Área aproximada: 5.445 hectares
Municípios: Prado (BA)
Bioma: Mata Atlântica
Ambiente: Aquático Continental
Status de Proteção: Desprotegido
Espécie-alvo: *Ituglanis cahyensis*

41. Rio Pojuca
Área aproximada: 2.239 hectares
Municípios: São Sebastião do Passé e Terra Nova (BA)
Bioma: Caatinga
Ambiente: Aquático Continental
Status de Proteção: Desprotegido
Espécie-alvo: *Phalloptychus eigenmanni*

42. Rio Santo Antônio
Área aproximada: 14.147 hectares
Municípios: Seabra, Palmeiras e Iraquara (BA)
Bioma: Caatinga
Ambiente: Aquático Continental
Status de Proteção: Parcialmente protegido
Espécies-alvo: *Eustarcus elinae*, *Kolpotochirodon theveti*, *Lepidocharax diamantina*, *Spelaeobochica alidenmatias*

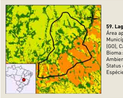

43. RPPN Reserva Jequitibá
Área aproximada: 3.383 hectares
Municípios: Castro Alves, Santa Teresinha, Varzedo e Elisio Medrado (BA)
Bioma: Mata Atlântica
Ambiente: Terrestre
Status de Proteção: Parcialmente protegido
Espécie-alvo: *Arcidiaria gamba*

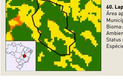

44. Serra de Ramalho
Área aproximada: 15.232 hectares
Municípios: Carinhanha e Feira de Mata (BA)
Bioma: Cerrado
Ambiente: Caverncicola, Terrestre
Status de Proteção: Desprotegido
Espécies-alvo: *Charinus longiloba*, *Spinopocka punctata*

45. Valença
Área aproximada: 854 hectares
Município: Valença (BA)
Bioma: Mata Atlântica
Ambiente: Terrestre
Status de Proteção: Desprotegido
Espécies-alvo: *Cressosdactylus tatarcum*

46. Chapada do Araripe
Área aproximada: 975.344 hectares
Municípios: Araripe, Campos Sales, Missão Velha, Jardim, Crato, Barbalha, Brejo Santo, Abaiara, Salitre, Porteiras e Santana do Cariri (CE), Moreilândia, Serrita, Exu, Bodocó, Ipubi (PE), São Julião, Padre Marcos, Alegrete do Piauí, Caldeirão Grande do Piauí e Caridade do Piauí (PI)
Bioma: Caatinga
Ambiente: Terrestre
Status de Proteção: Parcialmente protegido
Espécies-alvo: *Antillophis bokermanni*

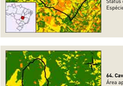

47. Maranguape
Área aproximada: 5.665 hectares
Municípios: Maranguape, Maracanaú, Pacatuba e Guaiúba (CE)
Bioma: Caatinga
Ambiente: Terrestre
Status de Proteção: Parcialmente protegido
Espécie-alvo: *Hadrurochactas brejo*



48. Parque Nacional de Ubajara
Área aproximada: 6.269 hectares
Municípios: Tianguá, Ubajara, Frecheirinha e Ibiapina (CE)
Bioma: Caatinga
Ambiente: Caverncicola, Terrestre
Status de Proteção: Protegido
Espécie-alvo: *Rivebandus ubajara*

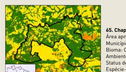

49. Riacho do Tigre
Área aproximada: 9.171 hectares
Municípios: São Gonçalo do Amarante (CE)
Bioma: Caatinga
Ambiente: Aquático Continental
Status de Proteção: Desprotegido
Espécie-alvo: *Anablepsoides cearensis*

50. Serra do Baturité
Área aproximada: 17.415 hectares
Municípios: Redenção (PA), Caridade, Guaramiranga, Pacoti, Baturité e Mulungu (CE)
Bioma: Caatinga
Ambiente: Terrestre
Status de Proteção: Parcialmente protegido
Espécie-alvo: *Odontophorus capueira plumbeicollis*, *Selenidera gouldii baturitensis*

51. Campestre de Maranhão
Área aproximada: 2.006 hectares
Municípios: Ribamar Fiquene e Campestre do Maranhão (MA)
Bioma: Cerrado
Ambiente: Aquático Continental
Status de Proteção: Desprotegido
Espécie-alvo: *Hypoxolebias tocantinensis*

52. Parque Estadual do Mata do Pau-Ferro
Área aproximada: 619 hectares
Município: Areia (PB)
Bioma: Caatinga
Ambiente: Terrestre
Status de Proteção: Protegido
Espécie-alvo: *Typhochlamys curumim*

53. Refúgio da Vida Silvestre Mata do Buraquinho
Área aproximada: 513 hectares
Municípios: João Pessoa (PB)
Bioma: Mata Atlântica
Ambiente: Terrestre
Status de Proteção: Protegido
Espécie-alvo: *Morphio epistrophus nikolajewna*

54. Tibau do Sul
Área aproximada: 56.756 hectares
Municípios: Tibau do Sul, Canguaretama e Baía Formosa (RN)
Bioma: Mata Atlântica
Ambiente: Terrestre, Marinho
Status de Proteção: Parcialmente protegido
Espécie-alvo: *Eremochelys imbricata*

55. Parque Nacional do Catimbau
Área aproximada: 62.295 hectares
Municípios: Buíque, Tupanatinga e Ibimirim (PE)
Bioma: Caatinga
Ambiente: Terrestre
Status de Proteção: Protegido
Espécie-alvo: *Amphisbaena supernumeraria*

56. Parque Nacional Marinho de Fernando de Noronha
Área aproximada: 10.928 hectares
Municípios: Fernando de Noronha (PE)
Ambiente: Insular, Marinho
Status de Proteção: Protegido
Espécie-alvo: *Phaethon lepturus*, *Puffinus therminieri*, *Sula sula*

57. Caverna da Vale
Área aproximada: 136 hectares
Municípios: Felipe Guerra (RN)
Bioma: Caatinga
Ambiente: Terrestre
Status de Proteção: Desprotegido
Espécie-alvo: *Metagonia potiguar*

58. Ribeirão Santana
Área aproximada: 4.666 hectares
Municípios: Brasília (DF), Cidade Ocidental (GO)
Bioma: Cerrado
Ambiente: Aquático Continental
Status de Proteção: Parcialmente protegido
Espécie-alvo: *Simpsonichthys santanae*

59. Lagoa Perta-pé
Área aproximada: 17.198 hectares
Municípios: Cabeceiras e Formosa (GO), Cabeceira Grande (MG)
Bioma: Cerrado
Ambiente: Aquático Continental
Status de Proteção: Desprotegido
Espécie-alvo: *Farnpherichthys pertapeh*

60. Lapa do Sumidouro
Área aproximada: 50 hectares
Municípios: Piuíno (GO)
Bioma: Cerrado
Ambiente: Aquático Continental
Status de Proteção: Parcialmente protegido
Espécie-alvo: *Ituglanis mambai*

61. Parque Estadual de Terra Ronca
Área aproximada: 65.561 hectares
Municípios: Guarani de Goiás e São Domingos (GO)
Bioma: Cerrado
Ambiente: Caverncicola, Terrestre
Status de Proteção: Protegido
Espécie-alvo: *Ancistrus cryptophthalmus*, *Isoctenus corymbus*, *Ituglanis bambui*, *Pimelodella spelaea*, *Pseudoannolome imbrensis*

62. Rio Claro de Goiás
Área aproximada: 45.561 hectares
Municípios: Cavalcante (GO)
Bioma: Cerrado
Ambiente: Aquático Continental
Status de Proteção: Parcialmente protegido
Espécie-alvo: *Cynolebias griseus*

63. Rio dos Pilões
Área aproximada: 12.393 hectares
Municípios: Vila Propício e Barro Alto (GO)
Bioma: Cerrado
Ambiente: Aquático Continental
Status de Proteção: Desprotegido
Espécie-alvo: *Hypoxolebias marginatus*

64. Caverna João de Arruda
Área aproximada: 481 hectares
Municípios: Bonito (MS)
Bioma: Cerrado
Ambiente: Caverncicola, Terrestre
Status de Proteção: Desprotegido
Espécie-alvo: *Parartrophoplites papavernyi*

65. Chapada dos Guimarães
Área aproximada: 17.865 hectares
Municípios: Chapada dos Guimarães (MT)
Bioma: Cerrado
Ambiente: Terrestre
Status de Proteção: Parcialmente protegido
Espécie-alvo: *Allobates brunneus*

66. Ribeirão Cascalheira
Área aproximada: 103.383 hectares
Município: Ribeirão Cascalheira (MT)
Bioma: Cerrado
Ambiente: Terrestre
Status de Proteção: Desprotegido
Espécie-alvo: *Apistolepis serrana*

67. Rio Arinos
Área aproximada: 6.564 hectares
Município: Juara (MT)
Bioma: Cerrado
Ambiente: Aquático Continental
Status de Proteção: Desprotegido
Espécie-alvo: *Prochilodus britskii*

68. Comboios - Pervoção
Área aproximada: 484.992 hectares
Municípios: Linhares e Aracruz (ES)
Bioma: Mata Atlântica
Ambiente: Marinho, Terrestre
Status de Proteção: Parcialmente protegido
Espécie-alvo: *Dermochelys coriacea*

69. Complexo Suruaxtama - Linhares
Área aproximada: 57.219 hectares
Municípios: Suruaxtama, Linhares, Vila Ipiranga (ES)
Bioma: Mata Atlântica
Ambiente: Terrestre
Status de Proteção: Parcialmente protegido
Espécies-alvo: *Celeus flavus subflavus*, *Crax blumenbachii*, *Hypoleptodactylus caudicatus umbrietta*, *Trogon collaris ezboni*, *Xenurolebias zeckoshni*

70. Floresta Nacional do Rio Preto
Área aproximada: 2.817 hectares
Municípios: Conceição da Barra (MG)
Bioma: Mata Atlântica
Ambiente: Terrestre
Status de Proteção: Parcialmente protegido
Espécie-alvo: *Ianduba paudrasi*

71. Fat do Rio Bapemirim
Área aproximada: 1.077 hectares
Ambiente: Insular
Status de Proteção: Parcialmente protegido
Espécies-alvo: *Fregata ariel*, *Fregata minor*, *Pterodroma arminjoniana*, *Succiniea lopezi*

72. Gruta Archimides Passini
Área aproximada: 28.087 hectares
Municípios: Bocaina de Minas e Itamonte (MG), Itatiaia e Resende (RJ)
Bioma: Mata Atlântica
Ambiente: Caverncicola, Terrestre
Status de Proteção: Protegido
Espécie-alvo: *Eukoenenia spelunca*

73. Ilha de Trindade
Área aproximada: 672 hectares
Municípios: Pocos de Caldas (MG)
Bioma: Mata Atlântica
Ambiente: Terrestre
Status de Proteção: Parcialmente protegido
Espécie-alvo: *Bokermannohyla vulcanize*

74. Parque Estadual da Cachoeira da Fumaça
Área aproximada: 670 hectares
Municípios: Alegre e Ibitirama (ES)
Bioma: Mata Atlântica
Ambiente: Terrestre
Status de Proteção: Protegido
Espécie-alvo: *Hermanolia amere*

75. Parque Estadual Paulo Cesar Vinha
Área aproximada: 1.553 hectares
Município: Guarapari (ES)
Bioma: Mata Atlântica
Ambiente: Terrestre
Status de Proteção: Protegido
Espécie-alvo: *Metapolymnirsucs setiba*

76. Vargem Alta
Área aproximada: 6.763 hectares
Municípios: Castelo, Alfredo Chaves, Domingos Martins, e Vargem Alta (ES)
Bioma: Mata Atlântica
Ambiente: Aquático Continental, Terrestre
Status de Proteção: Parcialmente protegido
Espécie-alvo: *Nemosia roures*, *Trichogenes claviger*

77. Caratinga
Área aproximada: 63 hectares
Municípios: Piedade de Caratinga e Caratinga (MG)
Bioma: Mata Atlântica
Ambiente: Terrestre
Status de Proteção: Desprotegido
Espécie-alvo: *Epipedobates pseudopaniscus*

78. Cataguases
Área aproximada: 433 hectares
Municípios: Cataguases e Dona Euzébia (MG)
Bioma: Mata Atlântica
Ambiente: Terrestre
Status de Proteção: Desprotegido
Espécie-alvo: *Aparaphenodon pomba*

79. Córrego do Muluca
Área aproximada: 4.656 hectares
Município: Nova Lima e Belo Horizonte (MG)
Bioma: Mata Atlântica
Ambiente: Aquático Continental
Status de Proteção: Parcialmente protegido
Espécie-alvo: *Trichomycterus novalmensis*

80. Gruta da Morena
Área aproximada: 227 hectares
Municípios: Cordisburgo (MG)
Bioma: Cerrado
Ambiente: Caverncicola, Terrestre
Status de Proteção: Desprotegido
Espécie-alvo: *Eukoenenia sagarana*, *Spinopalpi moria*

81. Lençol do Rio Verde Grande
Área aproximada: 23.766 hectares
Municípios: Varzelândia, Jaíba e Verdelândia (MG)
Bioma: Caatinga, Cerrado
Ambiente: Aquático Continental
Status de Proteção: Desprotegido
Espécie-alvo: *Stigchlthys typhlops*

82. Monumento Natural Estadual Lapa Nova de Vazantes
Área aproximada: 79 hectares
Municípios: Vazante (MG)
Bioma: Cerrado
Ambiente: Caverncicola, Terrestre
Status de Proteção: Protegido
Espécie-alvo: *Eukoenenia virgemdalapa*

83. Monumento Natural Estadual Peter Lund
Área aproximada: 1.017 hectares
Municípios: Italkiria, Meada, Brumadinho e Ouro Preto (MG)
Bioma: Mata Atlântica
Ambiente: Caverncicola, Terrestre
Status de Proteção: Protegido
Espécie-alvo: *Trogloleio ferrecius*

84. Monumento Natural Serra da Moeda
Área aproximada: 2.410hectares
Municípios: Italkiria, Meada, Brumadinho e Ouro Preto (MG)
Bioma: Mata Atlântica
Ambiente: Caverncicola, Terrestre
Status de Proteção: Protegido
Espécie-alvo: *Trogloleio ferrecius*

85. Parque Estadual de Ibitipoca
Área aproximada: 1.485 hectares
Municípios: Lima Duarte, Lima Duarte e Santa Rita de Ibitipoca (MG)
Bioma: Mata Atlântica
Ambiente: Caverncicola, Terrestre
Status de Proteção: Protegido
Espécie-alvo: *Ochyroera ibitipoca*

86. Parque Estadual do Sumidouro
Área aproximada: 1.605 hectares
Municípios: Lagoa Santa e Pedro Leopoldo (MG)
Bioma: Mata Atlântica
Ambiente: Caverncicola, Terrestre
Status de Proteção: Protegido
Espécie-alvo: *Thaumastus lundi*

87. Parque Nacional Cavernas do Peruaçu
Área aproximada: 56.645 hectares
Municípios: Itacarambi, São João das Missões e Januária (MG)
Bioma: Cerrado
Ambiente: Aquático Continental, Caverncicola, Terrestre
Status de Proteção: Protegido
Espécies-alvo: *Charinus eleonorae*, *Iandumoema uai*, *Pseudochthonius bierlaires*, *Trichomycterus dacrarnbensis*

88. Parque Nacional de Itatiaia
Área aproximada: 28.087 hectares
Municípios: Bocaina de Minas e Itamonte (MG), Itatiaia e Resende (RJ)
Bioma: Mata Atlântica
Ambiente: Caverncicola, Terrestre
Status de Proteção: Protegido
Espécie-alvo: *Eupholidoptera nasuta*

89. Parque Natural Municipal da Serra de São Domingos
Área aproximada: 672 hectares
Municípios: Pocos de Caldas (MG)
Bioma: Mata Atlântica
Ambiente: Terrestre
Status de Proteção: Parcialmente protegido
Espécie-alvo: *Bokermannohyla vulcanize*

90. Pirapora
Área aproximada: 670 hectares
Município: Pirapora (MG)
Bioma: Cerrado
Ambiente: Aquático Continental
Status de Proteção: Parcialmente protegido
Espécies-alvo: *Hypoxolebias reisbeni*

91. Pocos de Caldas
Área aproximada: 6.589 hectares
Municípios: Caldas, Andradas e Pocos De Caldas (MG)
Bioma: Mata Atlântica
Ambiente: Terrestre
Status de Proteção: Parcialmente protegido
Espécies-alvo: *Procerratophrys palustris*

92. Ribeirão Entre Rios
Área aproximada: 14.088 hectares
Municípios: Dom Bosco e Uruaí (MG)
Bioma: Cerrado
Ambiente: Aquático Continental
Status de Proteção: Desprotegido
Espécies-alvo: *Hypoleebias virgulatus*

93. Rio Canoas
Área aproximada: 18.977 hectares
Municípios: Cristais Paulista, Franca e Pedregulho (SP), Ibiraci e Claraval (MG)
Bioma: Cerrado
Ambiente: Aquático Continental
Status de Proteção: Desprotegido
Espécie-alvo: *Aegla franca*

94. Rio Carandaí
Área aproximada: 1.676 hectares
Municípios: Carandaí (MG)
Bioma: Mata Atlântica
Ambiente: Aquático Continental
Status de Proteção: Desprotegido
Espécie-alvo: *Microlepidogaster perforatus*

95. Rio Curangula
Área aproximada: 4.205 hectares
Municípios: Curangula, Tombos e Faria Lemos (MG)
Bioma: Mata Atlântica
Ambiente: Aquático Continental
Status de Proteção: Parcialmente protegido
Espécie-alvo: *Mesocleimopus hoger*

96. Rio das Tabocas
Área aproximada: 5.329 hectares
Municípios: Presidente Olegário e Lagoa Grande (MG)
Bioma: Cerrado
Ambiente: Aquático Continental
Status de Proteção: Desprotegido
Espécie-alvo: *Hypoxolebias auratus*

97. Rio Matipó
Área aproximada: 4.980 hectares
Municípios: Raul Soares e Abre Campo (MG)
Bioma: Mata Atlântica
Ambiente: Aquático Continental
Status de Proteção: Desprotegido
Espécie-alvo: *Parasinrhaphis nasuta*

98. São Francisco
Área aproximada: 1.250 hectares
Município: São Francisco (MG)
Bioma: Cerrado
Ambiente: Aquático Continental
Status de Proteção: Desprotegido
Espécie-alvo: *Hypoxolebias rufus*

99. Serra da Mantiqueira
Área aproximada: 26.362 hectares
Municípios: Pindamonhangaba, Guaratinguetá, Piquete e Campos do Jordão (SP), Delfim Moreira e Wenceslau Braz (MG)
Bioma: Mata Atlântica
Ambiente: Terrestre
Status de Proteção: Parcialmente protegido
Espécies-alvo: *Holoaden luederwaldti*, *Ordrosaxolis ornamentalis*

100. Simonésia
Área aproximada: 523 hectares
Municípios: Simonésia e Santa Barbara do Leste (MG)
Bioma: Mata Atlântica
Ambiente: Terrestre
Status de Proteção: Desprotegido
Espécie-alvo: *Epipergrapta adenocryptus*

101. Alto Rio Peruna
Área aproximada: 1.786 hectares
Municípios: Nilópolis e Rio de Janeiro (RJ)
Bioma: Mata Atlântica
Ambiente: Aquático Continental
Status de Proteção: Desprotegido
Espécie-alvo: *Leptolebias opalescens*

102. Bacia do Rio Estrela
Área aproximada: 1.676 hectares
Municípios: Magé (RJ)
Bioma: Mata Atlântica
Ambiente: Aquático Continental
Status de Proteção: Desprotegido
Espécie-alvo: *Listrura nematopterya*

103. Baía de Ilha Grande
Área aproximada: 107.328 hectares
Municípios: Mangaratiba, Angra dos Reis e Parati (RJ), Ubatuba (SP)
Bioma: Mata Atlântica
Ambiente: Aquático Continental, Terrestre
Status de Proteção: Parcialmente protegido
Espécies-alvo: *Atlantirivulus lazarotto*, *Atlantirivulus simplicis*, *Formicivora erythronotos*

104. Floresta Estadual Mário Xavier
Área aproximada: 476 hectares
Municípios: Seropédica (RJ)
Bioma: Mata Atlântica
Ambiente: Terrestre
Status de Proteção: Parcialmente protegido
Espécie-alvo: *Physalaemus soaresi*

105. Lagos Fluminenses
Área aproximada: 118.963 hectares
Municípios: Iguaba Grande, Cabo Frio, Saquarema, Rio Bonito, Maricá, Niterói, São Gonçalo, Italoraí, Tanguá, Arraial do Cabo, Araruama e São Pedro da Aldeia (RJ)
Bioma: Mata Atlântica
Ambiente: Aquático Continental, Terrestre
Status de Proteção: Parcialmente protegido
Espécies-alv