



GEF ÁREAS  
PRIVADAS

# Andamento do Projeto – Componente 2



# | Estrutura do Projeto

**COMPONENTE  
/ RESULTADO**

**IMPLEMENTAÇÃO  
DOS PILOTOS**

**ACORDO COM EMPRESAS  
DO SETOR FLORESTAL**

**MELHORIA DAS  
CAPACIDADES PÚBLICAS**

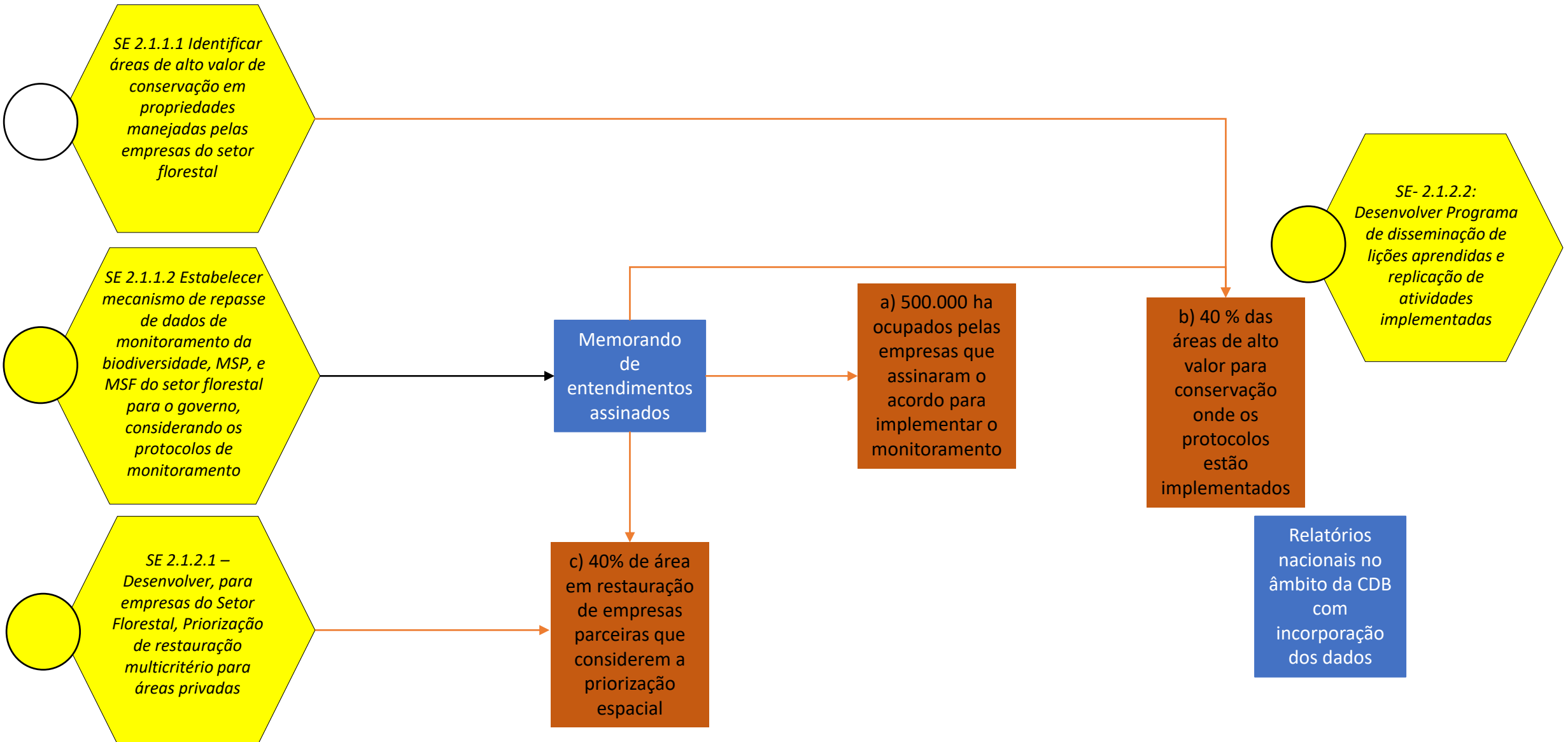
2.1. A conservação da biodiversidade, a provisão de serviços ecossistêmicos, o MSP e o MSF em áreas de maior valor de conservação gerenciado pelas empresas do setor florestal melhorados através de um acordo para a implementação de diretrizes aprimoradas de conservação e restauração.



**GEF ÁREAS  
PRIVADAS**



# Diagrama rede – componente 2





GEF ÁREAS  
PRIVADAS

Contratação da  
SEMA para  
articulação com o  
setor

Elaboração e  
assinatura do  
Acordo de  
Cooperação com  
o Setor Florestal

Desenvolvimento  
das layers de alto  
valor para  
conservação

Questionário para  
levantamento de  
informações e  
reuniões de  
articulação

Desenvolvimento  
de layers para  
priorização de  
restauração

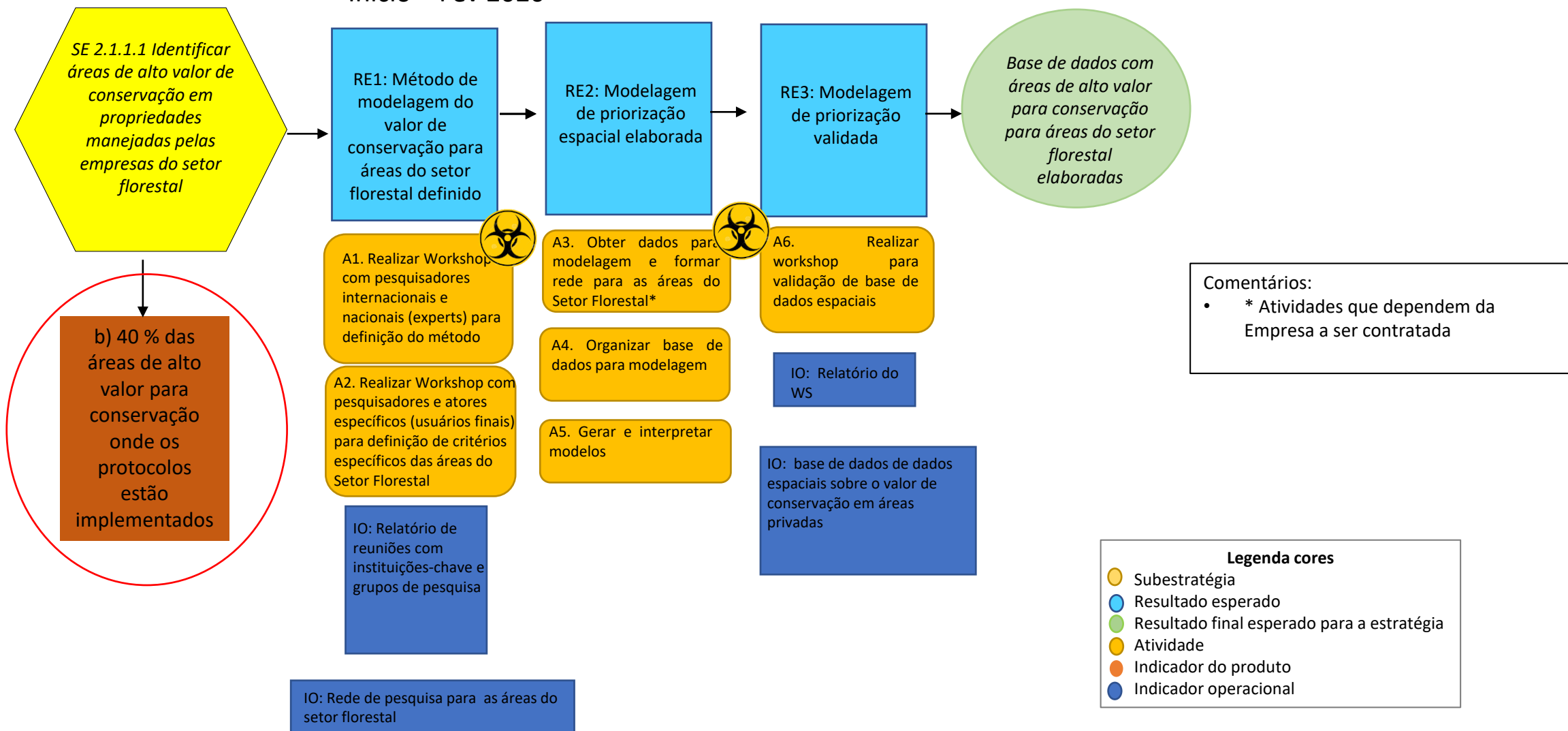
Articulação com o  
setor para  
considerarem as  
layers na tomada  
de decisão



# SUBESTRATÉGIA 2.1.1.1 – Áreas de alto valor para conservação

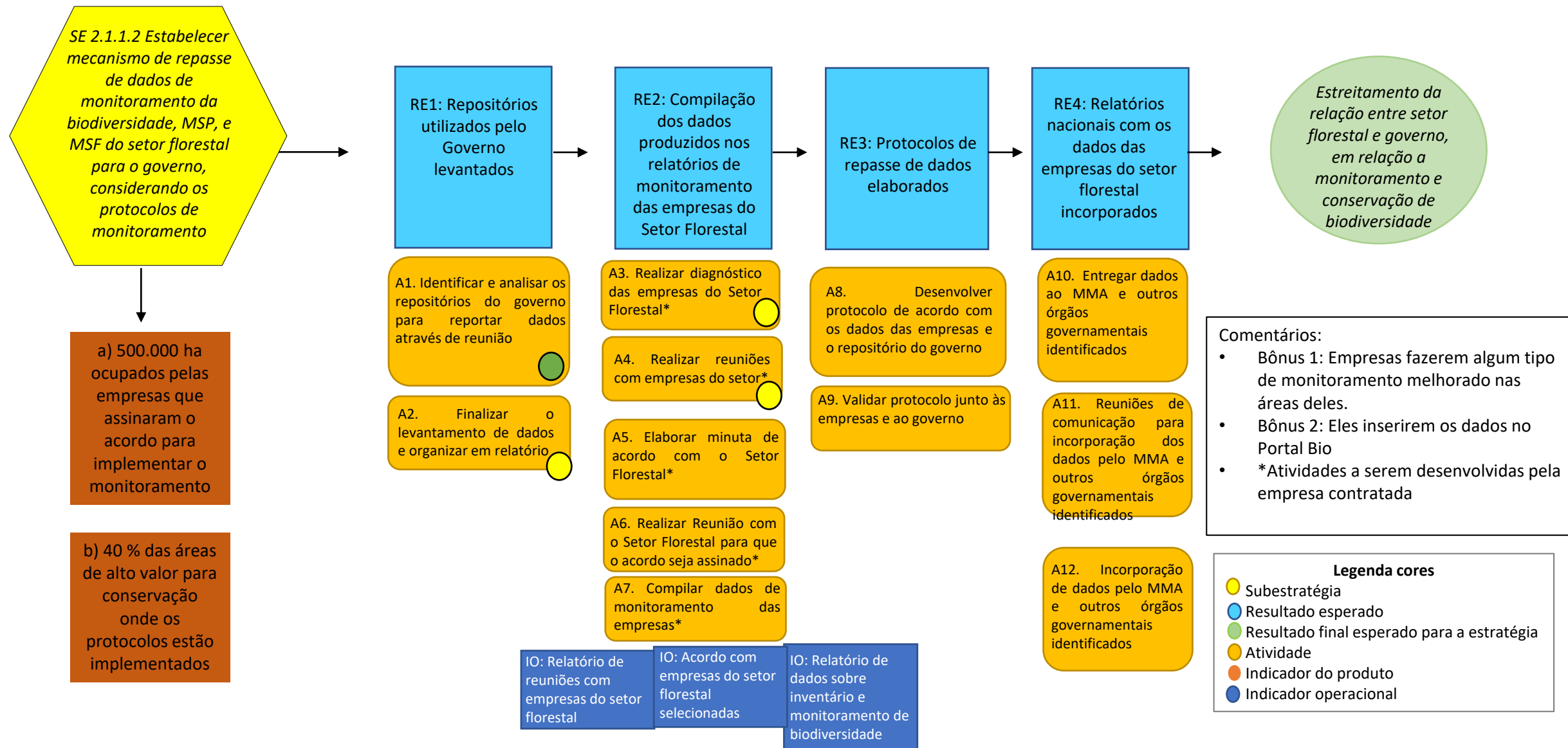
Estratégia: Incorporar dados de biodiversidade do setor florestal em relatórios nacionais

Início – Fev 2020



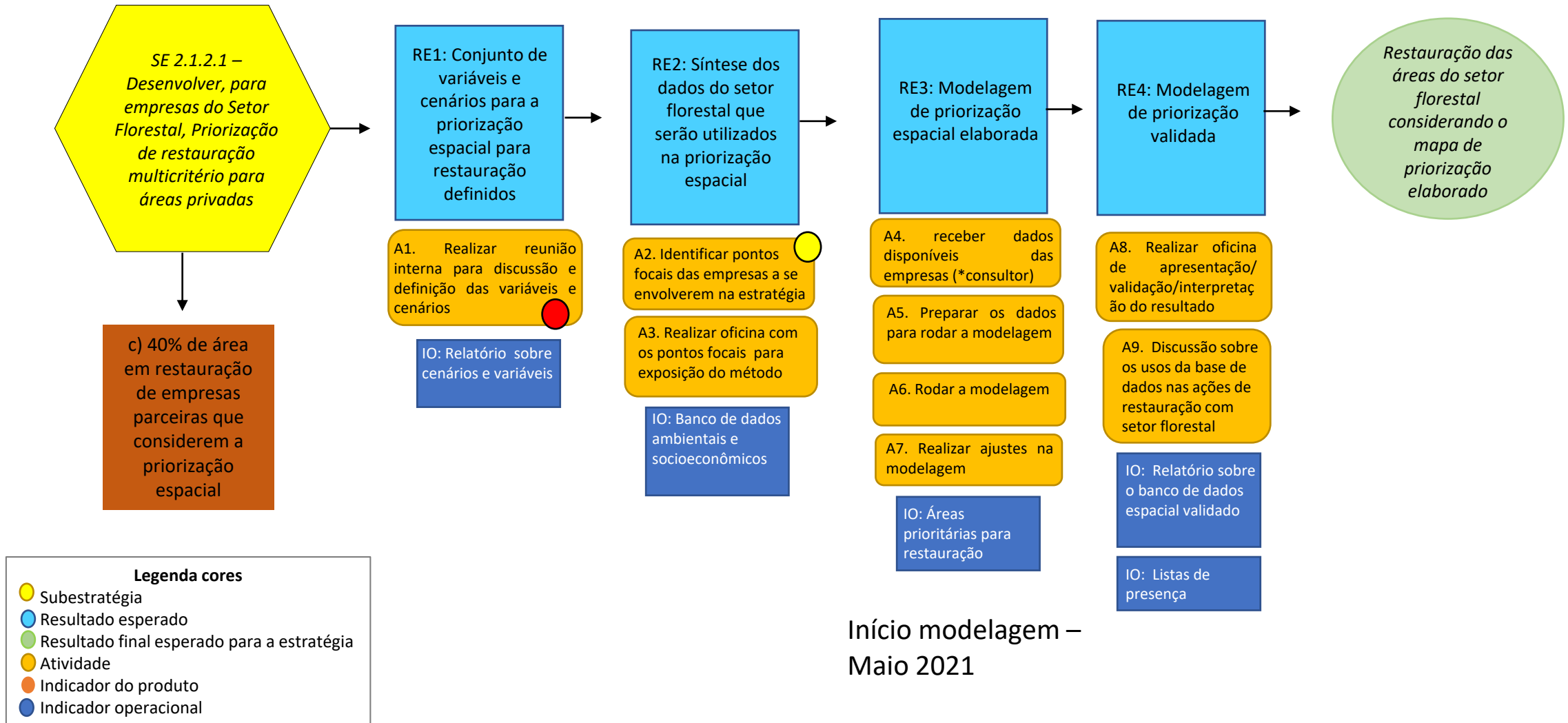
# SUBESTRATÉGIA 2.1.1.2 – Protocolos de monitoramento de biodiversidade

Estratégia: Co-desenvolver com o setor florestal protocolos de monitoramento de biodiversidade

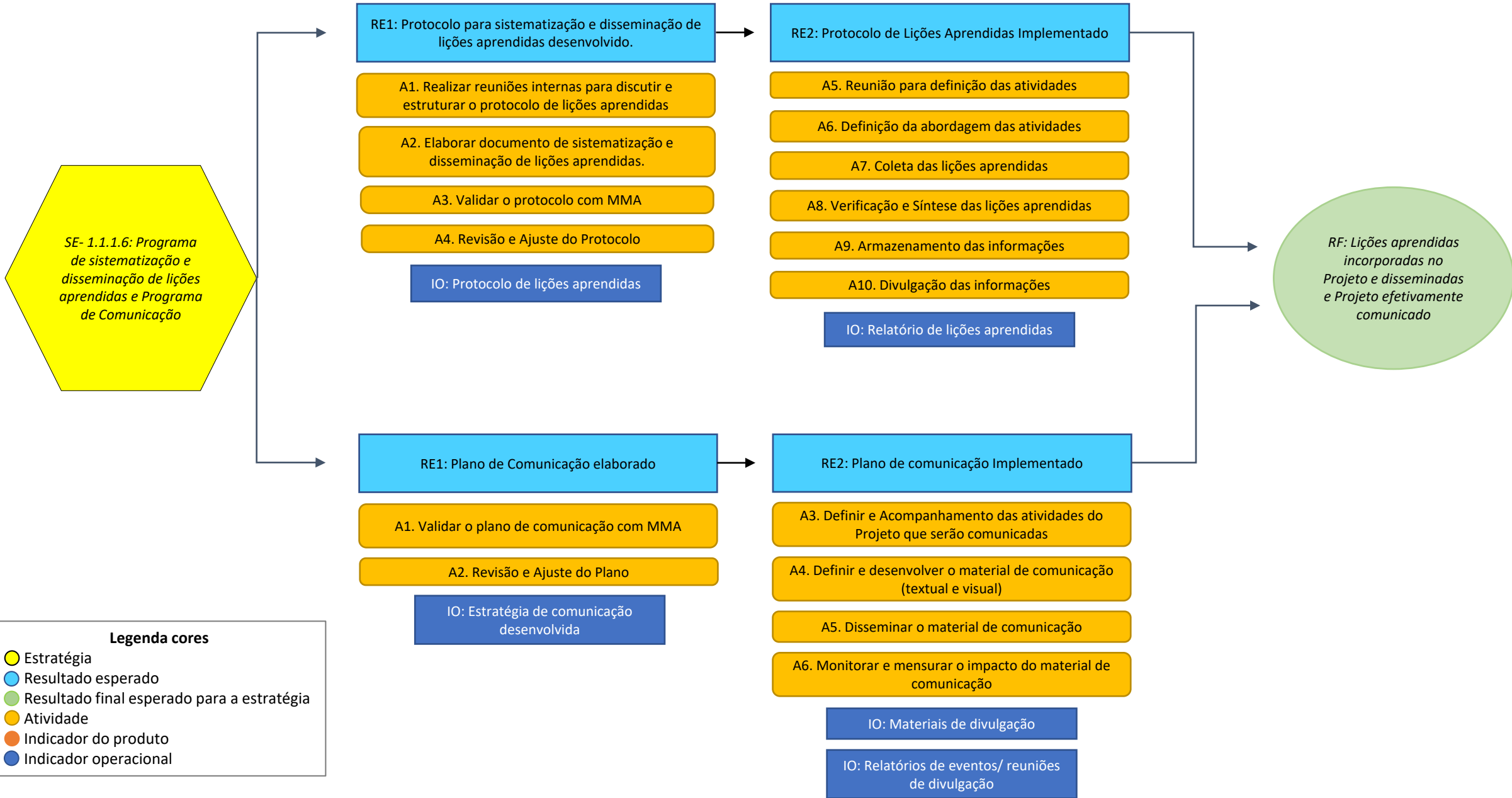


# SUBESTRATÉGIA 2.1.2.1 – Priorização espacial de restauração

Estratégia: Priorizar áreas para restauração em terras gerenciadas por empresas do setor florestal



# ESTRATÉGIA 2.1.2.1 – Programa de sistematização e disseminação de lições aprendidas e Programa de Comunicação



**Legenda cores**

- Estratégia
- Resultado esperado
- Resultado final esperado para a estratégia
- Atividade
- Indicador do produto
- Indicador operacional